

Ont participé à la réunion (19 participants) :

Espace Belledonne	Animateur	SPIEGELBERGER Thomas, Président
		CALLEC Arnaud, VP Biodiversité
		HERT Laura
Région AURA	Financier	BAILE Henri, Conseiller Régional
		DARONNAT Marie-Hélène
Département Isère	Financier	CROYAL Anne-Sophie
Communauté de communes Cœur de Savoie	Signataire	MARTINELLI Marion
ADHEC	Partenaire	PEDROLETTI Bertrand
CEN 38	Maître d'ouvrage	PAGANO Audrey
		BAVAROT Anaïs
CEN 73	Maître d'ouvrage	CAZERGUE Bénédicte
Chambre d'Agriculture Savoie Mont Blanc	Partenaire	PLEVY Guillaume
Fédération de Chasse de l'Isère	Maître d'ouvrage	RODAMEL Florian
Fédération de Chasse de Savoie	Partenaire	TISSAY Serge, administrateur
Fédération de Savoie pour la Pêche et la Protection du Milieu Aquatique	Partenaire	MORETTI Patrick, administrateur
		NARDIN Jean-Luc, administrateur
FNE 73	Maître d'ouvrage	PEYRONNAR Marc, Président
LPO 38 / AURA	Maître d'ouvrage	LAMBERT Adrien
Le Grand Filon	Partenaire	CHAPUIS Philippe

Sont excusé-e-s :

Région AURA	BONNIVARD Emilie
Département de l'Isère	GUICHARD Annick
	KABALIN Franck
Département de la Savoie	BARBIER Marie-Claire
DDT 73	LENFANT Anne
Communauté de communes de l'Oisans	BALME Maud
Communauté de communes le Grésivaudan	TESTARD Basile
Communauté de communes Cœur de Savoie	DUC Jean-François
SYMBHI	LORIMIER Philippe
	QUIDOZ Annabelle
Syndicat du Pays de Maurienne	GAHON Zélie

	ARNOUX Jacques
CRPF AURA	JABOUILLE Véronique
	MAROIS Olivia
Fédération des Alpagnes de l'Isère	DODIER Hermann
Chambre d'agriculture de l'Isère	RODRIGUEZ Mélia
CAUE Savoie	FOMBONNE ROUVIER Florence
LPO AURA	GIRAUD Catherine
Bien Vivre en Val Gelon	COLLOMB René
Espace Belledonne	LACHIZE Christian
CEN 73	DELMAS Michel

Trame du compte-rendu :

1. Introduction et actualités
2. Programme d'actions – Bilan 2022 & programmation 2023
3. Appel à projets TVB
4. Bilan synthétique et financier 2022/2023
5. A suivre
6. Echanges et conclusion

>> [Support de présentation](#)

1. Introduction et actualités

Thomas Spiegelberger accueille les participants et les remercie de leur présence et de leur implication. Il rappelle que le présent Contrat vert et bleu a été signé et lancé à Allevard en septembre 2021. Il s'excuse de ne pouvoir assister à la réunion.

Henri Baile remercie également les participants et lance la réunion.

Volet trame noire :

- [Bilan du Mois de la Nuit](#) : programme d'animation sur le thème de la nuit coordonné par les PNR Vercors et Chartreuse, Grenoble Alpes Métropole et Espace Belledonne. 24 événements ont été organisés en Belledonne, et 16 communes ont participé. Dans l'ensemble, les communes sont satisfaites de l'organisation et souhaitent une nouvelle session en 2023.
- [Formation sur l'éclairage public](#) : deux sessions organisées en décembre à Valgelon-La-Rochette (73) et à Froges (38). Au total 17 participants, élus et techniciens, avec des échanges riches et variés. Le diagnostic croisé de l'éclairage et de la biodiversité réalisé par Athena-Lum sera disponible en début d'année.

CVB Cœur de Savoie : Contrat lancé en 2019, bien avancé dans ses actions, avec notamment un observatoire de la biodiversité sur 3 communes prioritaires en Belledonne (Champ-Laurent, La Table et Rotherens), un programme de sorties nature animées par FNE Savoie et un concours photo.

Plus d'infos [ici](#).

2. Programme d'actions – Bilan 2022 & programmation 2023

4 actions qui devaient débiter en 2021 n'ont toujours pas démarré. Ces actions sont financées à 100 % par le FEDER Région. Pour mémoire, il s'agit de :

- 10.1 Sensibilisation à la TVB des collégiens/lycéens et soutien aux démarches territoriales du massif de Belledonne (FDCI)
- 1.2a Stratégie de mise en place d'une trame de vieux bois en Isère (ONF et CRPF)
- 1.3 Recréer des mosaïques d'habitats ouverts au sein des milieux boisés du massif de Belledonne (FDCI et ONF)
- 8.1 Améliorer la conservation des galliformes de montagne au sein du massif de Belledonne (FDCI).

Le jour du COPIL, les fiches FEDER sont en train d'être publiées, mais la fiche biodiversité n'est pas encore parue. Marie-Hélène Daronnat conseille de se tenir prêt et de répondre le plus rapidement possible à la sortie de la fiche. L'enveloppe financière a été réduite, mais le CVB devrait tout de même être prioritaire.

Infos à suivre [ici](#).

Enjeu « Préservation et restauration des milieux naturels et habitats d'intérêt »

Milieux d'intérêt pastoral :

N°	Nom de l'action	MO	Avancement	Phasage	Informations principales
TRA 1.1a	Zones humides, continuités écologiques et gestion pastorale	CEN 38	En cours	2021-2023	Expertise sur 3 alpages en plus
		FAI			
TRA 8.1	Améliorer la conservation des galliformes de montagne au sein du massif de Belledonne	FDCI	Bloquée	2021-2025	En attente du FEDER

► TRA 1.1a - Zones humides, continuités écologiques et gestion pastorale – CEN38 et FAI

Action croisée entre le CEN Isère et la FAI qui a pour objectif d'accompagner des alpages volontaires pour une meilleure prise en compte des zones humides. Cette action se base sur un diagnostic croisé du CEN Isère (volet écologique) et de la FAI (volet pastoral). Cette action a très bien fonctionné, avec une bonne mobilisation des éleveurs et des partenaires. Un accompagnement sur plusieurs années serait tout à fait pertinent pour continuer à suivre les actions initiées en 2021. Cette action se termine en 2023 avec la publication de fiches de synthèse et d'un document méthodologique.

Milieux d'intérêt agricole :

N°	Nom de l'action	MO	Avancement	Phasage	Informations principales
ETU 1.1b	Mieux connaître et préserver les pelouses et prairies sèches en Belledonne	CEN 38	Bloquée	2021-2025	<ul style="list-style-type: none"> Absence de co-financement CEN, diagnostic non fait
		CA 38			
ETU 14.1	L'Observatoire Agricole de la Biodiversité (OAB) : un outil de sensibilisation à destination des agriculteurs	MNEI	En cours	2021-2025	<ul style="list-style-type: none"> Restitution auprès des 7 agriculteurs impliqués fin 2022 4 parcelles supplémentaires en 2023
ETU 14.2	Abeilles sauvages, domestique et autres pollinisateurs : connaissance et amélioration de l'habitat	Arthropologia CEN 73	En cours	2021-2025	<ul style="list-style-type: none"> Inventaires et travaux démarrés Retard sur animation et sensibilisation
ETU 14.5	Diagnostic des prairies permanentes et valorisation des pratiques agricoles respectueuses de la biodiversité	Gentiana	En cours	2021-2023	<ul style="list-style-type: none"> Etude finalisée Rédaction des documents de communication à faire

► **ETU 1.1b Mieux connaître et préserver les pelouses et prairies sèches en Belledonne – CEN38 et CA38**

Le CEN38, en co-maîtrise d'ouvrage de cette action aux côtés de la Chambre d'Agriculture de l'Isère, **est en recherche de cofinancement** pour accompagner les exploitations agricoles aux côtés de la Chambre (volet naturaliste). Une demande a été faite dans ce cadre à la Communauté de Communes du Grésivaudan, mais il n'y a pas eu de retour. De ce fait, l'action n'a pas été lancée.

⇒ Henri Baile n'était pas au courant de cette problématique. Un rendez-vous est à prendre par le CEN 38 auprès du service agriculture (en lien avec Olivier Salvetti). Espace Belledonne assurera le suivi de cette demande.

► **ETU 14.2 Abeille sauvages, domestiques et autres pollinisateurs : connaissance et amélioration de l'habitat – CEN73 et Arthropologia**

Action lancée qui devrait se poursuivre jusqu'en 2025. Un **RDV terrain biodiversité à destination des élus de Belledonne pourrait être organisé sur cette thématique au second semestre 2023**. Arthropologia animerait cette demi-journée en Isère, Espace Belledonne se chargeant de la coordination.

Milieux d'intérêt forestier :

N°	Nom de l'action	MO	Avancement	Phasage	Informations principales
TRA 1.2a	Stratégie de mise en place d'une trame de vieux bois	CRPF	Bloquée	2021-2025	<ul style="list-style-type: none"> En attente du FEDER
		ONF			
TRA 1.2b	Définition et première mise en œuvre d'une trame vieux bois sur la partie savoyarde de Belledonne	CEN 73	En cours	2021-2025	<ul style="list-style-type: none"> Animation foncière sur les boisements humides en 2023
TRA 1.3	Recréer des mosaïques d'habitats ouverts au sein des milieux boisés	FDCI	Bloquée	2021-2025	<ul style="list-style-type: none"> En attente du FEDER
		ONF			

► **TRA 1.2b Définition et première mise en œuvre d'une trame vieux bois sur la partie savoyarde de Belledonne – CEN73**

Action bien avancée qui se poursuivra en 2023 avec des acquisitions foncières. Un **RDV terrain biodiversité à destination des élus de Belledonne se déroulera le samedi 4 mars à Saint-Georges-d'Hurtières à l'occasion de la**

présentation des résultats de la cartographie des îlots de vieux bois réalisée par le CEN Savoie. Espace Belledonne coordonne l'organisation de cette demi-journée.

Milieus d'intérêt aquatique et humide :

N°	Nom de l'action	MO	Avancement	Phasage	Informations principales
TRA 3.1	Restaurer et créer des milieux de reproduction d'amphibiens sur des secteurs dysfonctionnels	LPO	En cours	2021-2023	• Création/restauration de 7 mares
TRA 3.2	Plan de gestion stratégique pour les zones humides en Belledonne et Grésivaudan	SYMBHI	En cours	2021-2026	• Réunion de lancement en novembre 2022
		CEN 38			
TRA 3.3	Réalisation et mise en œuvre de plans pluriannuels d'entretien et de gestion des berges et des boisements des cours d'eau	SYMBHI	En cours	2021-2023	• Lancement des travaux lourds fin 2023
TRA 3.4	Restauration de la continuité latérale et longitudinale, RéSORBER les obstacles à l'écoulement	SYMBHI	Décalage	2021-2026	• Lancement des travaux lourds en 2024
ETU 3.5	Elaboration d'un Plan de Gestion Stratégique des Zones Humides sur le bassin de l'Arc	SPM	Décalage	2021-2023	• Fin du diagnostic fin 2023, retard de 6 mois / 1 an
TRA 3.6	Restauration de zone(s) humide(s) sur le bassin de l'Arc	SPM	Décalage	2024-2025	• Travaux en 2024
ETU 3.7	Identification des sites de reproduction d'amphibiens à proximité de cours d'eau (pour mémoire)	OFB	Décalage	2021-2026	• Diagnostic retardé du fait de la sécheresse
TRA 1.1a	Zones humides, continuités écologiques et gestion pastorale	CEN 38	En cours	2021-2023	• Expertise sur 3 alpages en plus
		FAI			
TRA 5.3	Résorption de points de conflit - amphibiens	CD38	Abandonnée		

Le décalage des actions du SYMBHI et du SPM est lié à un retard dans les actions de diagnostic, ce qui impacte les actions de travaux de restauration. A ce stade, ce n'est pas problématique.

L'action de l'OFB est décalée du fait de la sécheresse, qui n'a pas été favorable aux amphibiens et n'a pas permis la collecte de données.

L'action du CD38 est abandonnée, l'enjeu amphibien n'étant pas assez important sur ce site.

► **TRA 3.2 Plan de gestion stratégique pour les zones humides en Belledonne et Grésivaudan – SYMBHI et CEN38**

Après une phase méthodologique en 2021-2022, le SYMBHI lance l'étude en 2023, pour un début des travaux en 2024. Le SYMBHI est le maître d'ouvrage. Le CEN Isère intervient sur les zones humides « orpheline » qui ne sont pas sur le territoire du SYMBHI.

Enjeu « Conciliation des usages »

N°	Nom de l'action	MO	Avancement	Phasage	Informations principales
ETU 7.1	Concilier la préservation de la biodiversité et les activités de pleine nature	LPO	En cours	2021-2022	• Fin de l'action prévue fin 2022
TRA 8.1	Améliorer la conservation des galliformes de montagne au sein du massif de Belledonne	FDCI	Bloquée	2021-2025	• En attente du FEDER
ETU 14.3	<i>Amélioration des connaissances faunistiques et préservation de la biodiversité</i>	OCA	Décalage	2021-2025	• Conventions signée avec les communes et propriétaires • Retard dans l'achat du matériel par manque de trésorerie
ETU 14.4	<i>Améliorer la connaissance du lagopède alpin dans le massif de Belledonne</i>	LPO	En cours	2022-2025	• 1 ^{ère} année de collecte de données réalisée
ANI 10.2	<i>Formation des professionnels des Activités de Pleine Nature (APN) aux enjeux de la biodiversité et à la trame verte et bleue</i>	LPO et MNH	En cours	2021-2023	• Articulation avec le schéma des APN • 1 ^{ère} session de formation en octobre 2022

► **TRA 8.1 Améliorer la conservation des galliformes de montagne au sein du massif de Belledonne – FDCI**

Malgré l'absence de financement par le FEDER, la FDCI a souhaité poursuivre l'animation territoriale initiée par cette fiche action. Cette action a donc été lancée à minima grâce à des crédits exceptionnels, afin de maintenir une dynamique locale. 15 zones ont été mises en défens.

La FDCI lance également l'application Vigifaune pour le suivi de la faune et la signalisation de points de conflits avec des infrastructures routières. Les zones de quiétude hivernales figurent également sur l'appli.

Enjeu « Connexion intra et inter-massifs »

N°	Nom de l'action	MO	Avancement	Phasage	Informations principales
ANI 5.1	Etudier et animer une dynamique territoriale pour restaurer les continuités écologiques Belledonne - Chartreuse	CCLG	En cours	2021-2023	• Nouvel apprenti • Formations EEE et corridors écologiques en 2022
TRA 5.2	Résorption de point de conflit – Modernisation des détecteurs de faune sur la RD1090 et la RD523	CD38	En cours	2021-2022	• Finalisation fin 2022
TRA 5.3	Résorption de points de conflit - amphibiens	CD38	Abandon		
TRA 5.4	Résorption de point de conflit – Zone de la Pierre sur la RD523	CD38	Abandon		
TRA 3.1	<i>Restaurer et créer des milieux de reproduction d'amphibiens sur des secteurs dysfonctionnels</i>	LPO	En cours	2021-2023	• Création/restauration de 7 mares
TRA 3.2	<i>Plan de gestion stratégique pour les zones humides en Belledonne et Grésivaudan</i>	SYMBHI CEN 38	En cours	2021-2026	• Réunion de lancement en novembre 2022

► **TRA 5.1 Etudier et animer une dynamique territoriale pour restaurer les continuités écologiques Belledonne-Chartreuse – CCLG**

Un nouvel apprenti est arrivé en septembre 2022. Il a organisé 2 sessions de formation sur les plantes exotiques envahissantes qui ont rassemblé au total une cinquantaine de participant. Gentiana, le SYMPHI et le CD38 ont animé ces formations. Ce travail sur les EEE pourrait se poursuivre par une formation à destination des techniciens d'espaces verts avec Gentiana ou le FREDON.

En 2023 une journée sur les corridors écologiques sera organisée à destination des élus des communes, avec l'AURG.

Enjeu « Trame noire »

Cf. Actualités

Enjeu « Amélioration des connaissances »

N°	Nom de l'action	MO	Avancement	Phasage	Informations principales
ETU 1.1b	Mieux connaître et préserver les pelouses et prairies sèches en Belledonne	CEN 38 CA 38	Bloquée	2021-2025	• Absence de co-financement CEN, diagnostic non fait
ETU 3.5	Elaboration d'un Plan de Gestion Stratégique des Zones Humides sur le bassin de l'Arc	SPM	Décalage	2021-2023	• Fin du diagnostic fin 2023, retard de 6 mois / 1 an
ETU 3.7	Identification des sites de reproduction d'amphibiens à proximité de cours d'eau (pour mémoire)	OFB	Décalage	2021-2026	• Diagnostic retardé du fait de la sécheresse
ETU 7.1	Concilier la préservation de la biodiversité et les activités de pleine nature	LPO	En cours	2021-2022	• Fin de l'action prévue fin 2022
ETU 14.1	L'Observatoire Agricole de la Biodiversité (OAB) : un outil de sensibilisation à destination des agriculteurs	MNEI	En cours	2021-2025	• Fin de l'action prévue fin 2022
ETU 14.2	Abeilles sauvages, domestique et autres pollinisateurs : connaissance et amélioration de l'habitat	Arthropologia CEN 73	En cours	2021-2025	• Inventaires et travaux démarrés • Retard sur animation et sensibilisation
ETU 14.3	Amélioration des connaissances faunistiques et préservation de la biodiversité	OCA	Décalage	2021-2025	• Conventions signée avec les communes et propriétaires • Retard dans l'achat du matériel par manque de trésorerie
ETU 14.4	Améliorer la connaissance du lagopède alpin dans le massif de Belledonne	LPO	En cours	2022-2025	• 1 ^{ère} année de collecte de données réalisée
ETU 14.5	Diagnostic des prairies permanentes et valorisation des pratiques agricoles respectueuses de la biodiversité	Gentiana	En cours	2021-2023	• Etude finalisée • Rédaction des documents de communication à faire

► ETU 7.1 Concilier la préservation de la biodiversité et les activités de pleine nature – LPO

Action liée au déploiement des camps de base dans le cadre du schéma de développement des activités de pleine nature (APN). Trois camps de bases pilotes ont été volontaires :

- Marais des Seiglières, Saint Martin d'Uriage
- Le Pleynet, Le Haut Bréda
- Prapoutel, Les Adrets et Laval

L'objectif de cette action est de croiser les données de fréquentation avec les données biodiversité pour identifier des sites sensibles et proposer des préconisations de gestion aux communes. Cette action se terminera début 2023 avec les dernières restitutions auprès des communes.

Enjeu « Sensibilisation et pédagogie »




N°	Nom de l'action	MO	Avancement	Phasage	Informations principales
ANI 5.1	Etudier et animer une dynamique territoriale pour restaurer les continuités écologiques Belledonne - Chartreuse	CCLG	En cours	2021-2023	<ul style="list-style-type: none"> Nouvel apprenti Formations EEE et corridors écologiques en 2022
ANI 10.1	Sensibilisation à la Trame Verte et Bleue des collégiens/lycéens et soutien aux démarches territoriales du massif de Belledonne	FDCI	Bloquée	2021-2025	<ul style="list-style-type: none"> En attente du FEDER
ANI 10.2	Formation des professionnels des Activités de Pleine Nature (APN) aux enjeux de la biodiversité et à la trame verte et bleue	LPO	En cours	2021-2023	<ul style="list-style-type: none"> Articulation avec le schéma des APN 1^{ère} session de formation en octobre 2022
		MNH			
ANI 10.3	Sensibilisation des scolaires du territoire à la Trame Verte et Bleue	MNH	Décalage	2021-2025	<ul style="list-style-type: none"> 9 écoles participantes sur 2022/2023
ANI 17.1	Pilotage et animation de la démarche Contrat Vert et Bleu	EB	En cours	2021-2025	<ul style="list-style-type: none"> Demande de subvention Région déposée en octobre.

► **ANI 10.2 Formation des professionnels des APN aux enjeux de la biodiversité et à la trame verte et bleue – LPO et MNH**

La première session de formation à destination des concepteurs d'activités de pleine nature s'est déroulée en novembre. Malgré le faible nombre de participants, les échanges ont été riches et variés. La prochaine session se déroulera en 2023, cette fois à destination des conducteurs d'APN. Il faudrait arriver à mobiliser d'avantage de participants.

3. Appel à projet












Les projets déposés en 2021

Dpt	Commune	Intitulé du projet	Description	Enjeux CVB
73	Rotherens	Espaces arborés, arboretum et vergers conservatoires	Arboretum pédagogique Aménagement de la bordure du passage piétonnier Formation des agents (entretien, taille) Chantiers pédagogiques	
73	Saint Georges d'Hurtières	Conservation de fruitiers de variété ancienne	Assurer la transformation d'une friche en verger de conservation aux pratiques agroécologiques :	
38	Séchilienne	Résorption des points noirs en forêt communale de Séchilienne – Lien cours d'eau et desserte	Aménagements et travaux de restauration sur les cours d'eau du BV de la tourbières du Luitel, dans un contexte de changement climatique.	

3 projets déposés en 2021 :

- 1 projet achevé à Séchilienne
- Les 2 autres projets devraient démarrer début d'année 2023 avec les plantations.









Les projets validés en 2022

Dpt	Commune	Intitulé du projet	Description	Enjeux CVB
38	<u>Chamrousse</u>	Restauration de milieu et sensibilisation	Mise en défens de la <u>cembraie</u> et signalétique adaptée Création de deux mares	  
38	<u>Le Versoud</u>	Création d'un corridor écologique en vue d'une reconnexion Belledonne-Chartreuse	Animation foncière Plantations de haies et d'arbres dans la plaine agricole	 
38	<u>Revel</u>	Gestion de la biodiversité sur le site de <u>Freydières</u>	Mise en défens de mares et signalétique adaptée	  
38	<u>SMU</u>	Accueillir la biodiversité et sensibiliser	Plantation de haies Pose de nichoirs Création de mares Panneaux pédagogiques	  

Trois projets ont été validés sans aucun problème. De par son ampleur, le projet du Versoud a demandé quelques ajustements sur le volet financier. Il dépasse en effet le plafond de cet AAP et il a fallu définir les montants accordés pour ne pas utiliser toute l'enveloppe.

Les projets de plantation seront réalisés en Végétal Local.

Les projets en réflexion

Dpt	Commune	Intitulé du projet	Description	Enjeux CVB
38	<u>Froges</u>	Suppression de points lumineux	Suppression de points lumineux suite à un diagnostic de l'éclairage public	 
38	<u>GAM</u>	Réalisation d'un parc de pâturage	Mise en place d' <u>écopâturage</u> au Parc Hubert Dubedout : citerne d'eau, clôtures, panneaux pédagogiques Communes : <u>SMH</u> , <u>Eybens</u> , <u>Poisat</u>	 
38	<u>Saint-Jean-le-Vieux</u>	Lutte contre la Renouée du Japon	Identification et mise en œuvre de techniques d'éradication de la Renouée	 
38	<u>Vaulnaveys-le-Haut</u>	Rénovation éclairage et ABC	Poursuite de la rénovation de l'éclairage public Réalisation d'un atlas de la biodiversité communale	 

4 sollicitations n'ont pas abouti pour différentes raisons :

- Froges : la mise aux normes de l'éclairage public n'est pas financée dans le cadre de cet AAP. La commune a été réorientée vers la CCLG qui apporte une aide financière pour la rénovation de l'éclairage public.
- GAM : projet peu pertinent dans le cadre de cet AAP et en limite de périmètre.
- Saint-Jean-le-Vieux : projet qui aurait gagné à proposer un volet communication et partage d'expérience autour de la gestion des espèces exotiques envahissantes.
- Vaulnaveys-le-Haut : Les ABC ne sont pas financés dans le cadre de cet AAP. La commune a été réorientée vers le département de l'Isère. Idem pour la rénovation de l'éclairage.

4. Bilan synthétique et financier 2022/2023

Cf. diapo

5. A suivre

- Nouvelle session de **Belledonne en Partage** sur l'adaptation au changement climatique grâce aux solutions fondée sur la nature le **26 janvier 2023**, en partenariat avec l'Institut des Géosciences de l'Environnement.
- Organisation du **RDV terrain biodiversité à Saint Georges d'Hurtières le 4 mars 2023** sur la thématique de la **trame vieux bois**. Le CEN73 animera cette demi-journée.
- Planification d'un second RDV terrain biodiversité en Isère sur les insectes pollinisateurs avec Arthropologia.
- Mise en place d'une newsletter CVB Belledonne
- Réalisation du bilan mi-parcours du CVB

6. Echanges et conclusion

Les CVB permettent de réunir les acteurs de la préservation de la nature et d'échanger des différentes actions de manière transversale. Le COPIL permet les échanges et les retours d'expérience.

Il manque des actions piscicoles dans le CVB. Réflexion sur l'ajout de nouvelles actions sur ce volet lors du bilan mi-parcours.